




PLANBESTÄMMELSER

FÖLJANDE GÄLLER INOM OMRÅDEN MED NEDANSTÅENDE BETECKNINGAR. DÄR BETECKNING SAKNAS GÄLLER BESTÄMMELSEN INOM HELA PLANOMRÅDET. ENDAST ANGIVEN ANVÄNDNING OCH UTFORMNING ÄR TILLÅTEN.

GRÄNSBETECKNINGAR

-  LINJE BELÄGEN 3 METER UTANFÖR PLANOMRÅDET
-  ANVÄNDNINGSGRÄNS
-  EGENSKAPSGRÄNS

MARKANVÄNDNING

ALLMÄNNA PLATSER

- LOKALGATA** LOKALTRAFIK
- GC-VÄG** GÅNG- OCH CYKELTRAFIK
- PARK** PARK ELLER PLANTERING

KVARTERSMARK

- KS** KONTOR ELLER SKOLA

BEGRÄNSNINGAR AV MARKENS BEBYGGANDE

-  MARKEN FÅR INTE BEBYGGAS. MINDRE UTHUS KAN DOCK MEDGES.

UTFORMNING, UTFÖRANDE

- STÖRSTA TAKLUTNING: 30°
- HÖGSTA BYGGNADSHÖJD: 4,5 METER.

ADMINISTRATIVA BESTÄMMELSER

GENOMFÖRANDETIDEN ÄR 5 ÅR FRÅN DEN DAG PLANEN VINNEN LAGA KRAFT.

ANTAGANDEHANDLING

ANTAGEN AV MN 2004-04-27
LAGA KRAFT 2004-06-01

DETALJPLAN FÖR DEL AV HISSMOBÖLE 2:334 "LYCKEBO", KROKOMS SAMHÄLLE KROKOMS KOMMUN

SAMHÄLLSBYGGNADSFÖRVALTNINGEN 23 FEBRUARI 2004

ROLF CARLSSON
PLANINGENJÖR

SKALA 1:1000
FASIGHETSREDOVISNING AKTUELL JANUARI 2004
KOORDINATSYSTEM: 2,5 GON W
HÖJDSYSTEM: RH 00